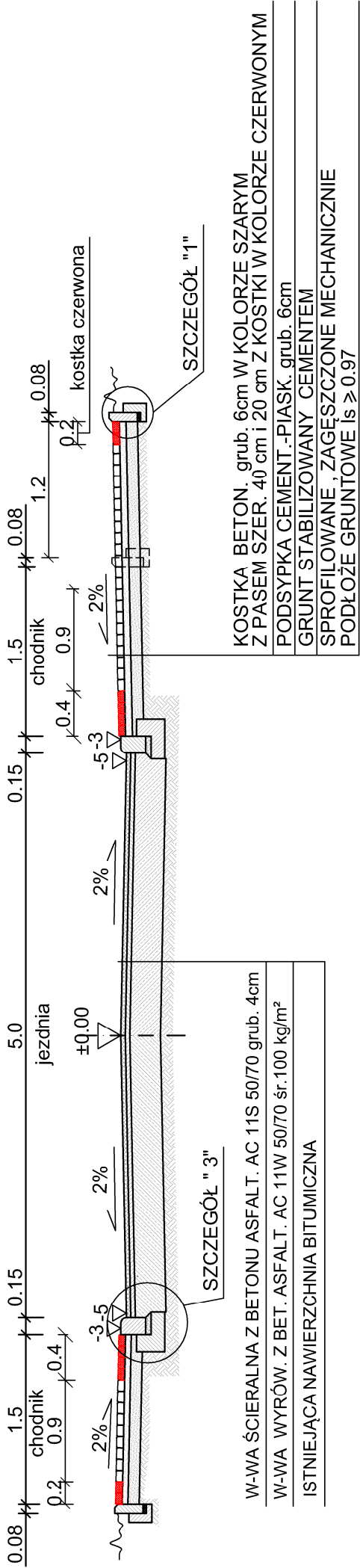
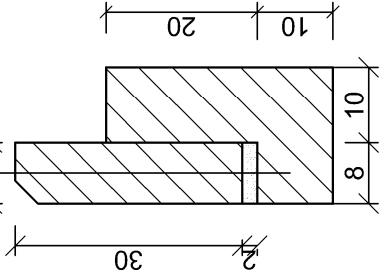


- DLA NAWIERZCHNI JEZDNI Z OBUSTRONNYM CHODNIKIEM (REJON PRZEJŚCIA DLA PIESZYCH)
W km 2+930

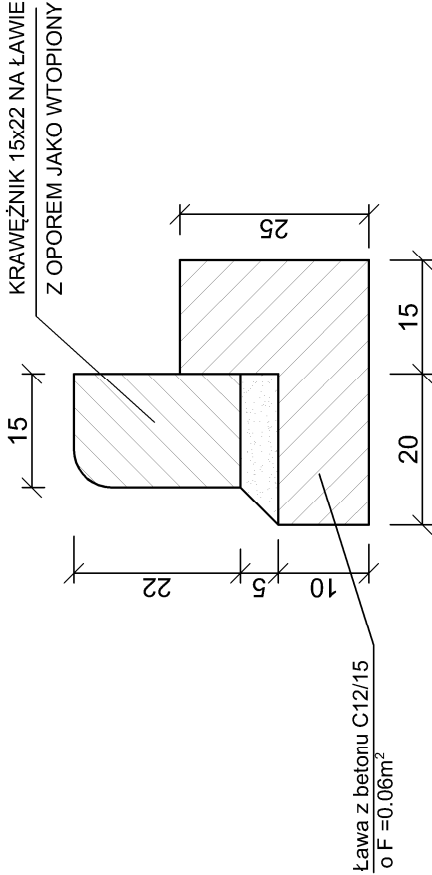


SZCZEGÓŁ "1"
SKALA 1:10

OBRZEŻE BETON. 8x30
PODSYPKA CEMENTOWO-PIASKOWA 1:4 grub. 2cm
ŁAWA Z BETONU
C8/10 o F=0.04m²



SZCZEGÓŁ "3"
SKALA 1:10



Inwestycja:	PRZEBUDOWA DROGI GMINNEJ Nr 190501C MODZEROWO - JÓZEFOWO dł. 890 m od Km 2+821 do Km 3+711 w miejscowości JÓZEFOWO - GMINA WŁOCLĄWEK
Inwestor:	GMINA WŁOCLĄWEK ul. KRÓLEWIECKA 7
Nazwa rys:	PRZEKRÓJ KONSTRUKCJI NAWIERZCHNI JEZDNI W km 2+930
Projektant Branży Drogowej	mgr.inż. URSZULA KĘDZierska upr. do kier. rob. konstr.-bud. nr UAN-NB-8386-5/45/84/WK upr. do proj. i kier. rob. drogowych nr ABU-JX-8386-531/90/WK
Data: 2025	Skala: 1:50; 1:10
	Nr rys. 4